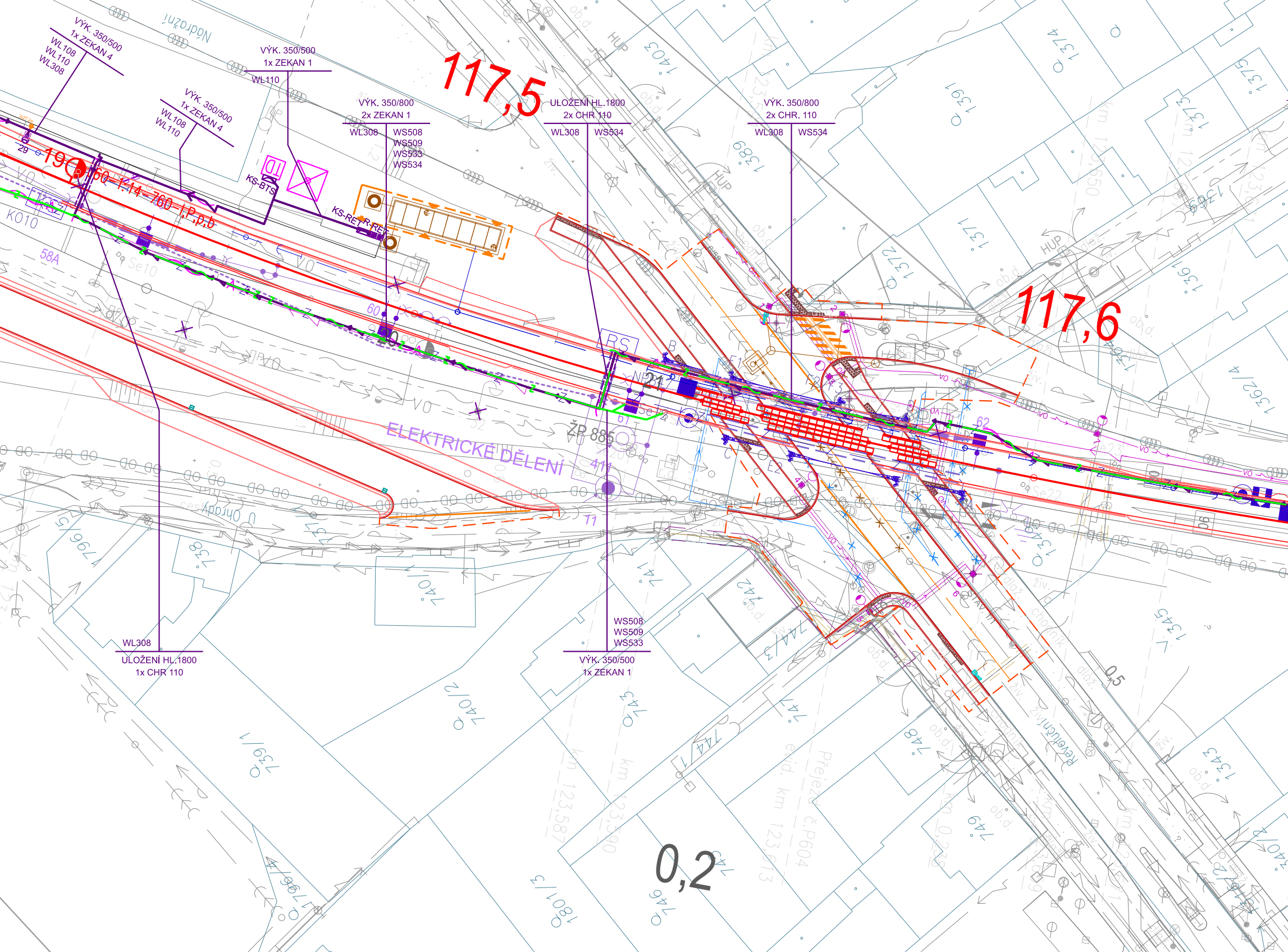
117,5
117,6
0,2
VÝK. 350/500
1x ZEKAN 4
WL108
WL110
WL308
VÝK. 350/500
1x ZEKAN 1
WL110
VÝK. 350/500
1x ZEKAN 4
WL108
WL110
VÝK. 350/800
2x ZEKAN 1
WL308
WS508
WS509
WS533
WS534
ULOŽENÍ HL.1800
2x CHR 110
WL308
WS534
VÝK. 350/800
2x CHR. 110
WL308
WS534
WL308
ULOŽENÍ HL.1800
1x CHR 110
WS508
WS509
WS533
VÝK. 350/500
1x ZEKAN 1
ELEKTRICKÉ DĚLENÍ
ŽP 885
KS-BTS
KS-RET
R-RET
TD
RS
19
60-1:14-760-I.P.p.b
K010
58A
Se10
Se22
Se23
Nádražní
HUP
Revoluční
chodník
STAV. III
Přejezd č.P604
evid. km 123,613
km 123,587
km 123,590
0,5
1403
1374
1375
1391
1389
1373
1371
1372
1369
1362/4
1367
1345
1343
1347/2
741
740/1
742
744/3
744/1
740/2
740/3
747
748
749
746
1801/3
739/1
738
1796/5
1796/4

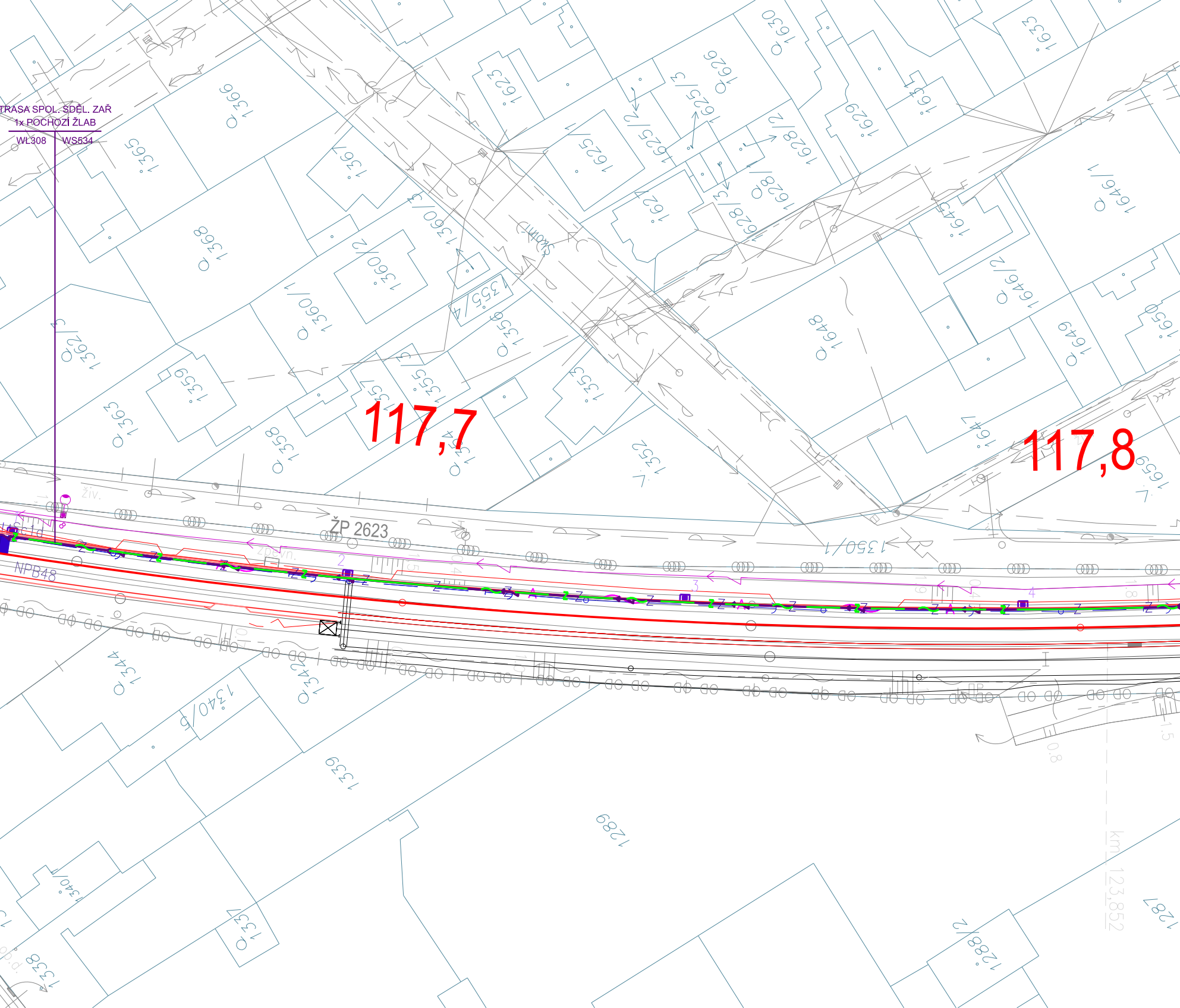
TRASA SPOL. SDĚL. ZAŘ
1x POCHOZÍ ŽLAB
WL308
WS534
117,7
117,8
ŽP 2623
NPB48
živ.
zpevn.
km 123,852
1366
1365
1367
1368
1360/3
1360/2
1360/1
1362/3
1359
1363
1358
1355/4
1356
1355/3
1357
1354
1353
1352
1623
1625/3
1626
1630
1625/2
1625/1
1627
1628/2
1628/1
1628/3
1629
1631
1633
1645
1646/1
1646/2
1648
1647
1649
1650
1659
1350/1
1344
1342
1340/5
1339
1289
1340/1
1337
1338
1288/2
1287

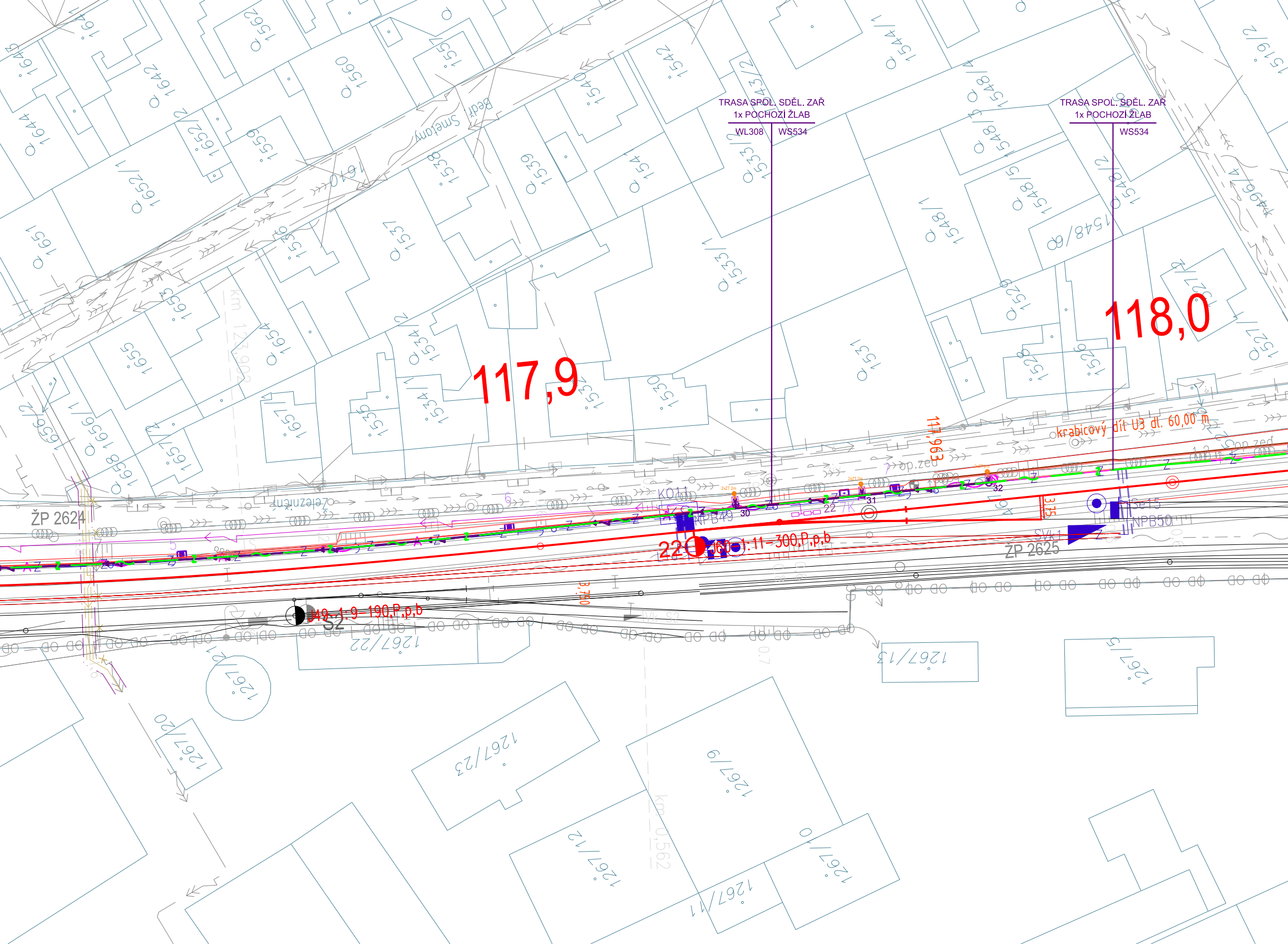
TRASA SPOL. SDĚL. ZAŘ
1x POCHOZÍ ŽLAB
WL308
WS534
TRASA SPOL. SDĚL. ZAŘ
1x POCHOZÍ ŽLAB
WS534
117,9
118,0
117,963
krabicový díl U3 dl. 60,00 m
op.zeď
železnice
ŽP 2624
ŽP 2625
KO11
NPB49
NPB50
Se15
SVK1
22
J60-1:11-300,P,p,b
J49-1:9-190,P,p,b
S2
3,75
3,750
km 123,902
km 0,562
Bedř. Smetany
1610
1642
1644
1645
1651
1652/1
1652/2
1653
1654
1655
1656/1
1656/2
1657/2
1657/1
1658
1655
1657
1656
1659
1560
1562
1538
1539
1537
1536
1535
1534/1
1534/2
1533/1
1533/2
1532
1531
1530
1541
1542
1543/2
1544/1
1546
1548/1
1548/2
1548/3
1548/4
1548/5
1548/6
1527
1526
1528
1529
1519/2
4499
1267/1
1267/5
1267/6
1267/9
1267/10
1267/11
1267/12
1267/13
1267/20
1267/21
1267/22
1267/23

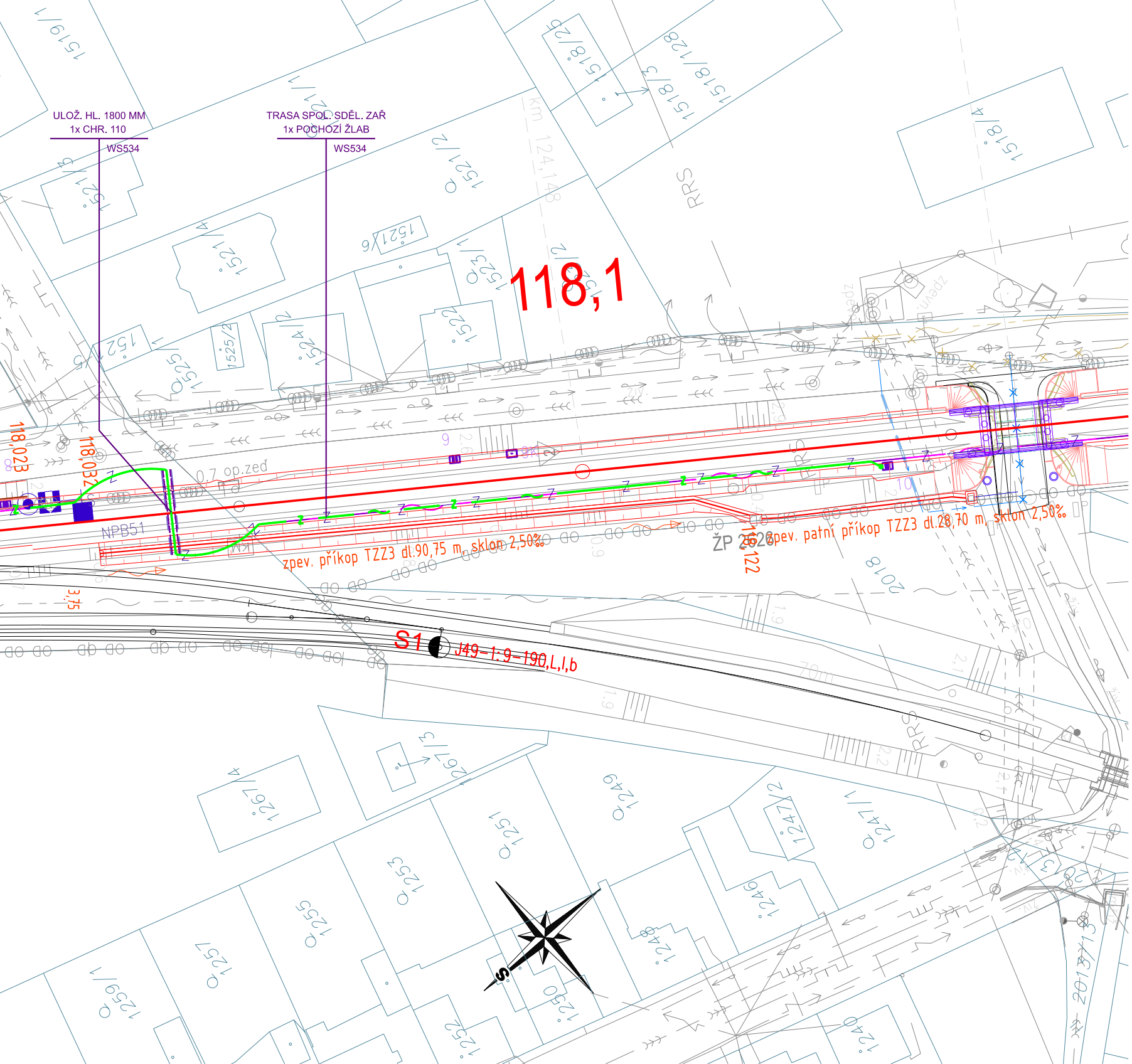
ULOŽ. HL. 1800 MM
1x CHR. 110
WS534
TRASA SPOL. SDĚL. ZAŘ
1x POCHOZÍ ŽLAB
WS534
118,1
km 124,148
118,023
118,032
0,7 op.zeď
NPB51
zpev. příkop TZZ3 dl.90,75 m, sklon 2,50‰
ŽP 2626
118,122
zpev. patní příkop TZZ3 dl.28,70 m, sklon 2,50‰
S1
J49-1:9-190,L,I,b
RRS
RRS
RRS
3,75
1519/1
1518/26
1518/128
1518/5
1518/4
1521/1
1521/2
1521/5
1521/4
1521/6
1523/1
1522
1524/2
1525/2
1525
2018
1267/3
1267/4
1249
1251
1247/2
1247/1
1253
1246
1255
1248
1257
1259/1
1250
1252
1240
2013/13
S

LEGENDA:

STÁVAJÍCÍ STAV

STÁVAJÍCÍ STAV
KATASTRÁLNÍ MAPA
HRANICE KATASTRÁLNÍHO ÚZEMÍ
KATASTR – ZJEDNODUŠENÁ EVIDENCE
OD HRANICE POZEMKŮ DRÁHY

STÁVAJÍCÍ INŽENÝRSKÉ SÍTĚ SÍTĚ
kanalizace
vodovod
NTL plynovod
STL plynovod
VTL plynovod
vedení VVN – nadzemní
vedení VN – nadzemní
vedení VN – podzemní
vedení NN – podzemní
VO kabely VO
sdělovací kabely
OPT optické kabely
RRS rádio–releový spoj

TRVALÝ ZÁBOR
DOČASNÝ ZÁBOR

NAVRŽENÝ STAV

Nový stožár 6m
Nový stožár 12m
Nová osvětlovací věž 20m
Nové svítidlo – přístřešek
Nové svítidlo – podchod
Nové rozvaděče NN
Nové vedení NN
Nové vedení NN – kabelovod
Nové vedení NN – podchod
Nové vedení NN – přístřešek
Nové vedení NN – provizorní
Nové uzemnění
Nové vedení DOUO
Nová uzemňovací tyč 2m

NAVRŽENÝ STAV – OSTATNÍ

NOVÁ KOLEJ
SMĚROVÁ A VÝŠKOVÁ ÚPRAVA KOLEJE
RUŠENÉ KOLEJE
MOSTY, PROPUSTKY
TRATIVOD
KOMUNIKACE
ZÁBRADLÍ
ODVODŇOVACÍ ŽLÁBEK
TRAŤOVÉ ZABEZPEČOVACÍ ZAŘÍZENÍ
STOŽÁRY TRAKCE
KABELOVOD
SDĚLOVACÍ VEDENÍ SŽ
ZABEZPEČOVACÍ VEDENÍ SŽ
SILNOPROUDÁ VEDENÍ SŽ
VO SILNOPROUDÁ VEDENÍ VO
KANALIZACE
VODOVOD
PLYNOVODY
PŘÍSTŘEŠEK

Spolufinancováno Evropskou unií

Jiná ověření:	Paré:

Orientační schéma:


směr DOMAŽLICE
Modernizace trati Plzeň - Domažlice - st. hranice SRN, 1. stavba,
nová trať Plzeň (mimo) - Stod (včetně)
ŽST Nýřany
směr HEŘMANOVA HUŤ
Revitalizace a elektrizace trati
Nýřany - Heřmanova Huť
zast. Tlučná
ŽST Vejprnice
směr PLZEŇ

Razítko oprávněné osoby:

Podpis: Datum:

Revize:	Datum:	Popis:	Kontroloval:
000	30.6.2024	Definitivní předání PDPS se zapracovanými připomínkami	Ing. Marek Vývoda

Stavebník/Investor:	**Správa železnic, státní organizace**
Adresa:	Dlážděná 1003/7, 110 00 Praha 1
Zástupce investora:	Stavební správa západ
Adresa:	Ke Štvanici 656/3, 186 00 Praha 8
Kontakt:	e-mail: SSZsek@spravazeleznic.cz

Zhotovitel díla:	**METROPROJEKT Praha a.s.**
Adresa:	Argentinská 1621/36, 170 00 Praha 7
Kontakt:	tel.: +420 296 154 105 e-mail: info@metroprojekt.cz; www.metroprojekt.cz
Zhotovitel objektu:	**Signal Projekt s.r.o.**
Adresa:	Vídeňská 55, 639 00 Brno
Kontakt:	tel.: +420 515 917 689 e-mail: projekce@signalprojekt.cz

Vedoucí týmu: Ing. Jiří Úlehla | Výkonný HIP: Ing. Václav Křivánek | Specialista: Ing. Marek Vývoda

Název stavby/akce:	**MODERNIZACE TRATI PLZEŇ - DOMAŽLICE - ST. HRANICE SRN, 2. STAVBA ÚSEK PLZEŇ (MIMO) - NÝŘANY - CHOTĚŠOV (MIMO)**	Označení investora: S631500862 Zakázka: 08101
Název části:	Rozvody vn, nn, osvětlení a dálkové ovládání odpojovačů	Označení části: **D.2.3.6**
Název objektu/dílčí části:	**ŽST Nýřany – DOÚO**	Označení objektu/komplexu: **SO 25-76-03**
Název přílohy:	Polohopis ŽST Nýřany, km 117,5 - 118,1	Číslo přílohy (typ/pořadí): **2. 004**
Název dílčí části přílohy:	-	

Odpovědný projektant: Ing Marek Vývoda	Zpracovatel přílohy: Ing. Robin Kolařík	Měřítko: 1 : 500 Formáty: 9 x A4	Stupeň dokumentace: **PDPS**
Kraj: Plzeňský kraj	Katastrální území: viz. textová část	TU/DU: 0311/02 + 0301/04, C1, 06, D1, 08, E1	Smluvní datum zpracování: **30.6.2024**

Označení investora:	Stupeň dokumentace:	Část:	Objekt:	Podobjekt:	Příloha:	Revize:
S 6 3 1 5 0 0 8 6 2	_	_ D 2 3 0 6	_ S O 2 5 7 6 0 3	_ X X	_ 2 _ 0 0 4	_ 0 0 0

IČD:	08101	01	00	D	02	03	06	07	00	004		SKARTOVACÍ ZNAK:	V20/2045